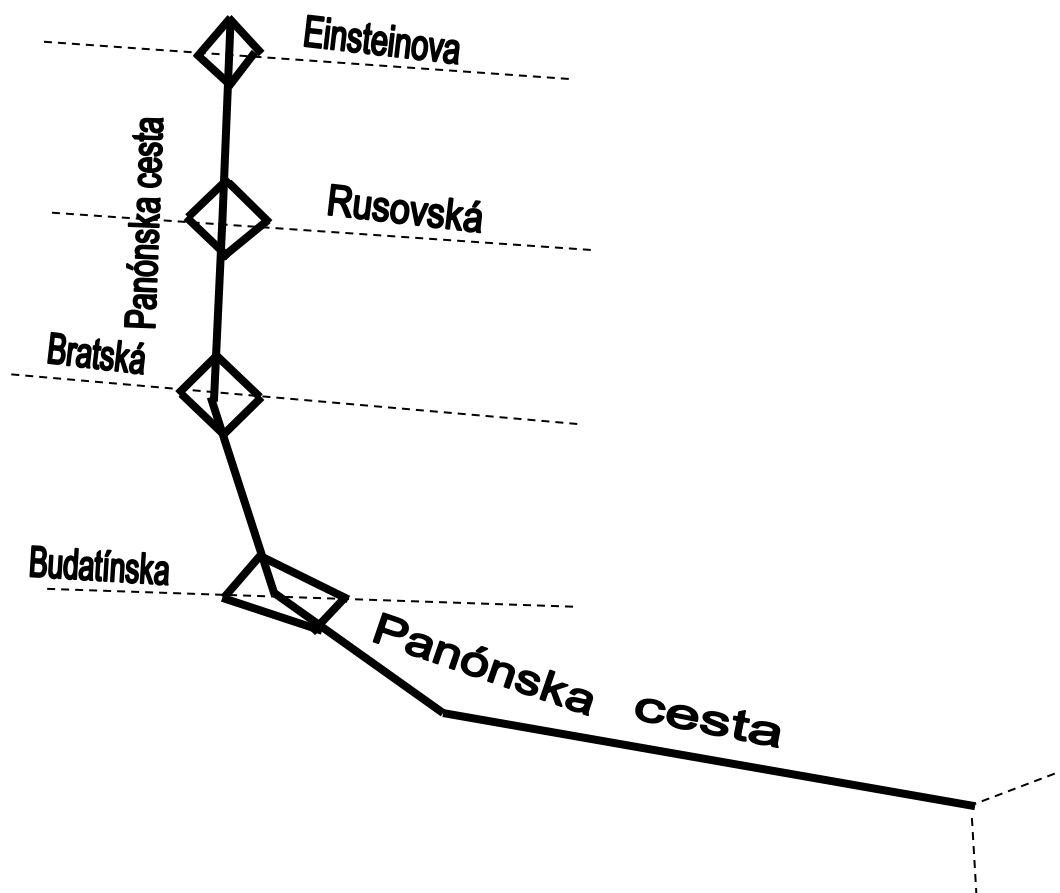
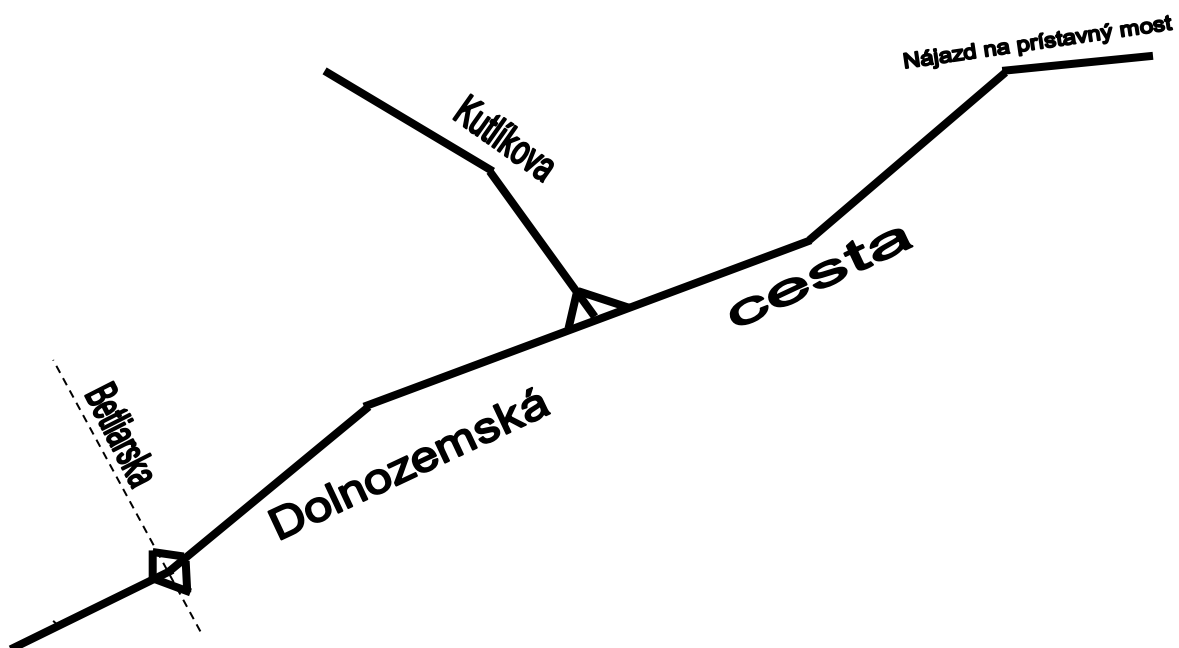


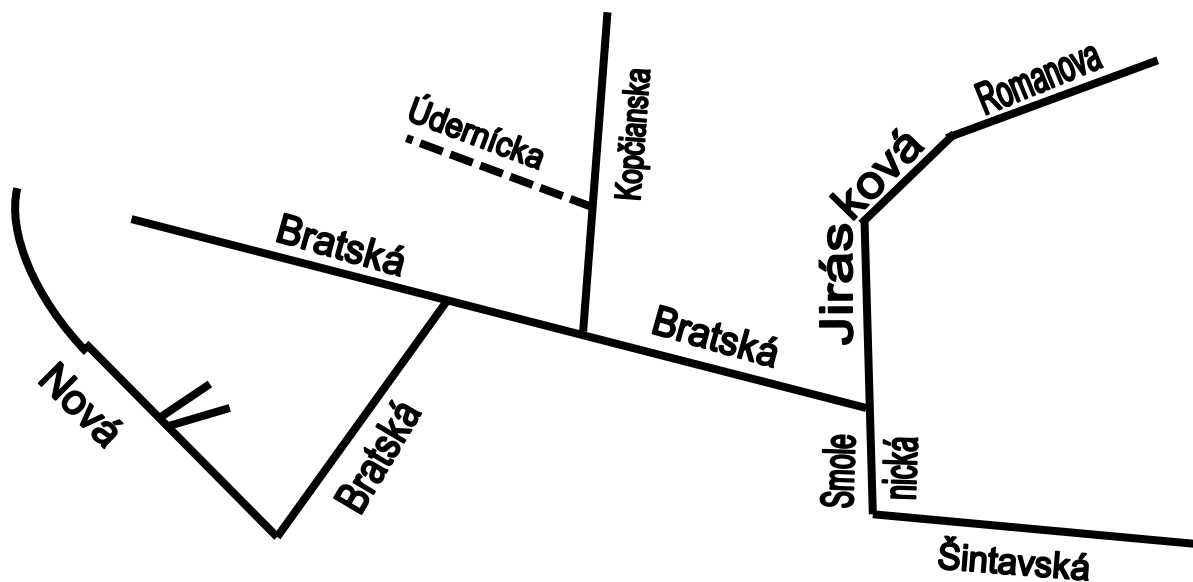
č:	komunikácia	km		m <sup>2</sup>	
		Mk	Šc	Mk	Šc
1	nájazdy a ostrovčeky /	3,90		19 212	
2	Einsteinová po Dolnozemsú		5,08		63 225
3	Černyševského /od Bosákovej po Farského /	1,59		9 154	
4	Farského	0,36		2 520	
8	Krasovského / od mostu ČA po Einsteinovu /	0,44		1 755	
6	nový zjazd z Jantárovej I. na Pri Starom háji	0,18		2 520	
7	nová spojka z Einsteinovej na Krasovského /len splachovať/			640	
8	z nájazdu Prístavného mostu na Einsteinovu	0,65		6 000	
9	Pri Starom háji	0,12			
10	V2 - nájazd od mostu Lafranconi po Einsteinovú	0,90		6 300	
11	Einsteinová nájazd na Prístavný most	0,80		5 600	
spolu:		8,94	5,08	53 701	63 225
všetko spolu:		14,011		116 926	



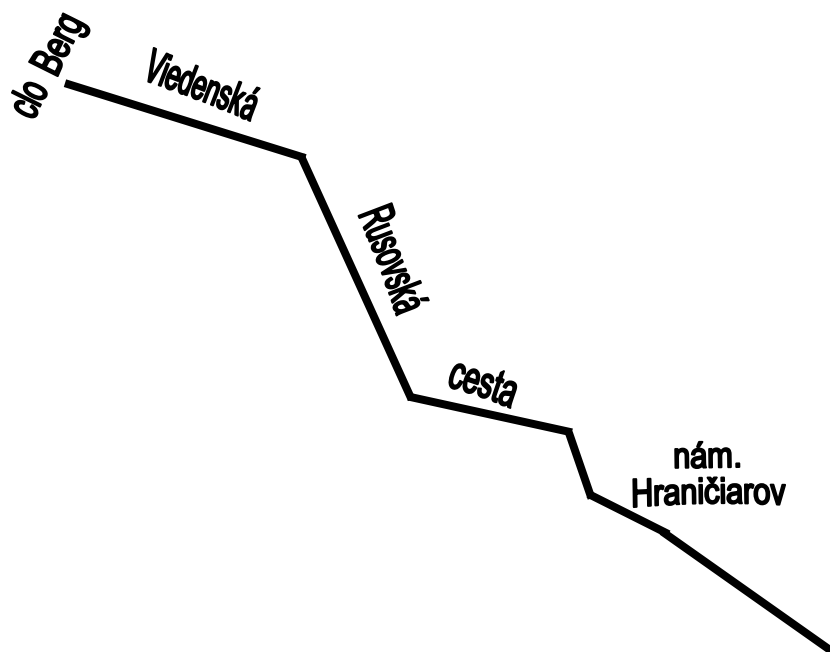
č:	komunikácia	km		m <sup>2</sup>	
		Mk	Šc	Mk	Šc
1	Panónska / od Einsteinovej po Dolnozemskú	11,10		122056	
2	Nájazdy z Panónskej cesty na :				
	Einsteinovu + rondel	2,2		10050	
	Rusovskú	1,4		7000	
	Pajštúnsku	1,276		5104	
	Budatínsku	0,95		3325	
	spolu:	16,922		147535	
	všetko spolu:	16,922		147535	



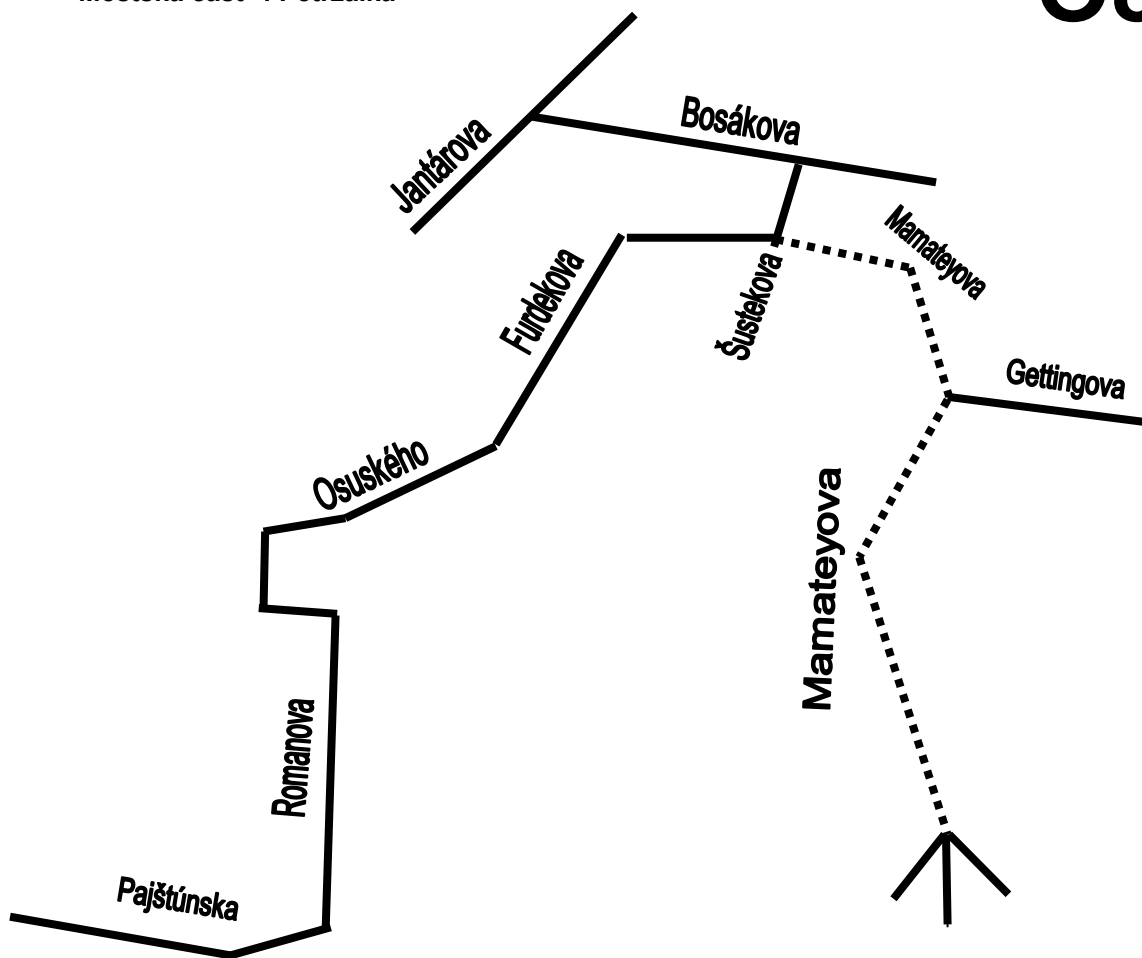
č:	komunikácia	km		m <sup>2</sup>	
		Mk	Šc	Mk	Šc
1	Dolnozemska cesta		8,96		92 970
2	Kutlíkova	2,03		24 595	
3	Nájazdy – Betliarska		0,60		2 400
4	Nájazdy – Kutlíkova		0,30		1 200
5	nájazd na Prístavný most	0,35		2 450	
<b>spolu:</b>		2,38	9,86	27 045	96 570
<b>všetko spolu</b>		12,24		123 615	



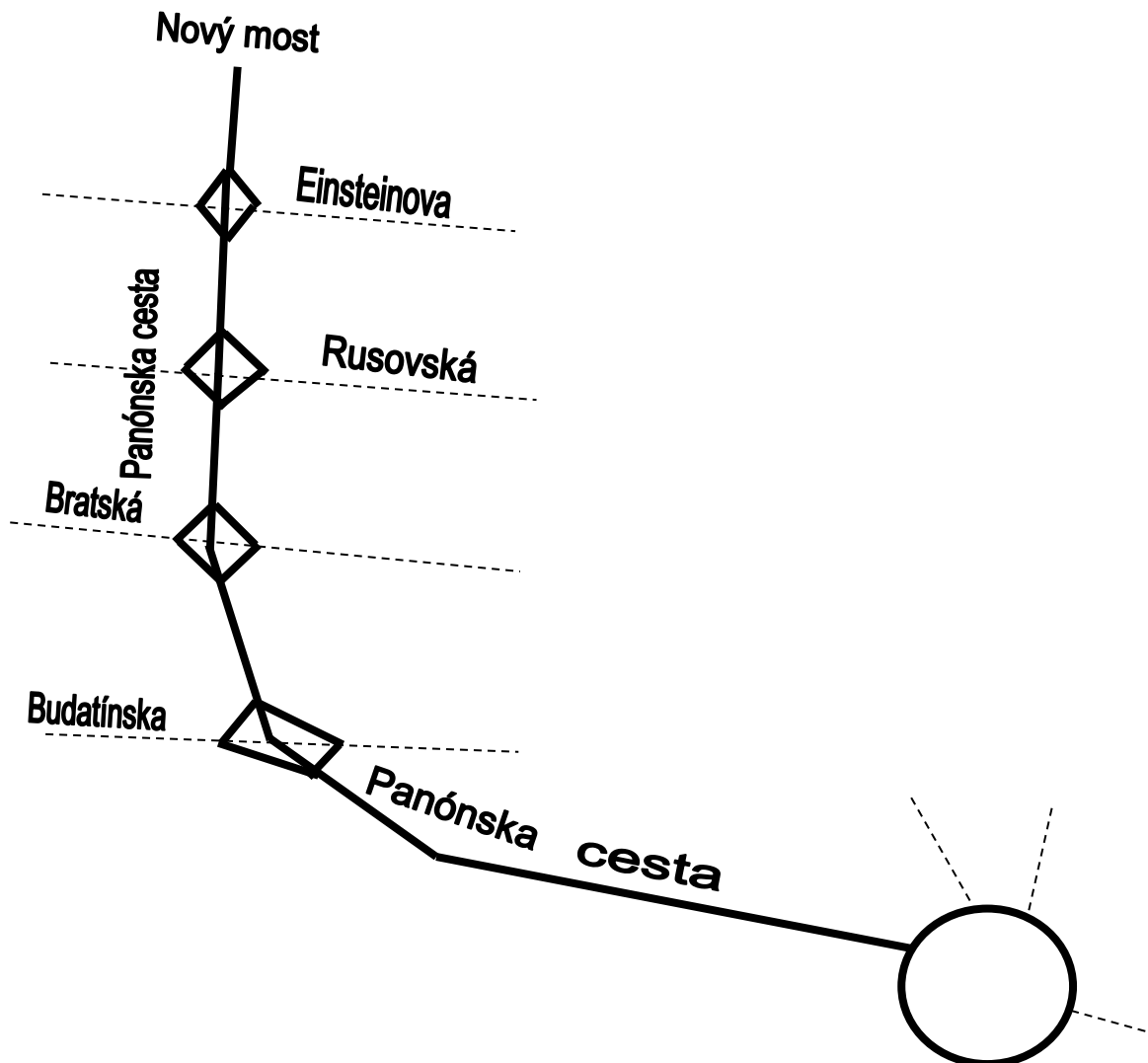
č:	komunikácia	km		m <sup>2</sup>	
		Mk	Šc	Mk	Šc
1	Kopčianska	2,40		3 600	
2	Údernícka			3 542	
2	Bratská / od Jiráskovej /	3,56		24 920	
3	Jirásková	2,39		12 957	
4	Šintavská	1,12		10 884	
5	Romanova / od Jiráskovej po				
6	Osuského /	0,26		3 900	
7	Smolenická	0,64		4 947	
8	Bratská / nová / - od D2 po Starú	0,35		2 450	
9	Bratskú vrátane prepichu D2 /	2,80		16 858	
spolu:		13,52		84 058	
všetko spolu:		13,52		84 058	



č:	komunikácia	km		m <sup>2</sup>	
		Mk	Šc	Mk	Šc
1	Viedenská / od Rusovskej po Berg /+ clo+ostrov.		5,191		39579
2	Rusovská cesta	3		23500	
3	nám.Hraničiarov	1,266		7998	
4					
5					
6					
7					
8					
9					
10					
11					
spolu:		4,266	5,191	31498	39579
všetko spolu:		9,457		71077	

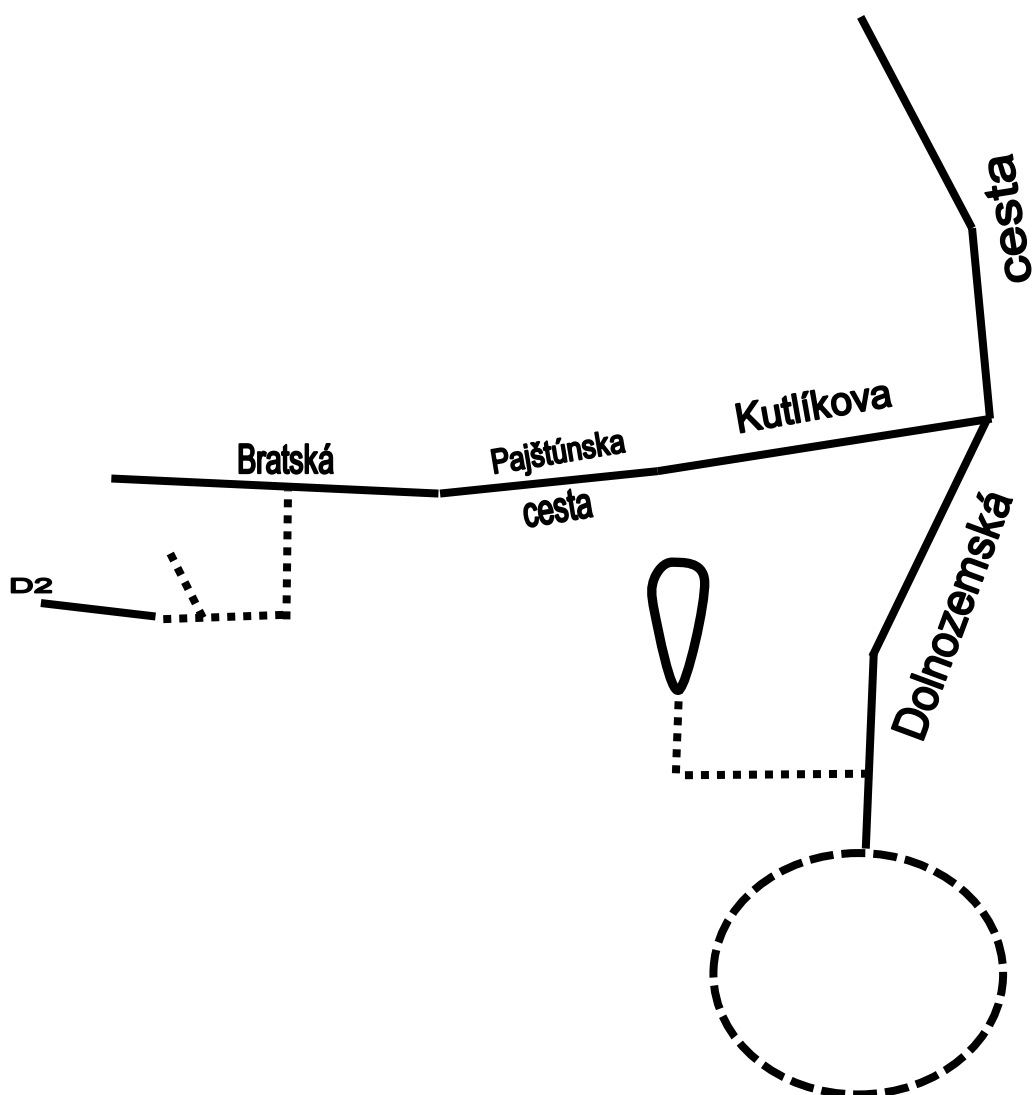


č:	komunikácia	km		m <sup>2</sup>	
		Mk	Šc	Mk	Šc
1	Jantárova cesta	0,63		14 287	
2	Bosákova / od Jantárovej po				
	Dolnozemskú /	1,61		17 351	
3	Šustekova / časť MHD /	0,32		2 240	
4	Furdekova	1,77		17 196	
5	Mamateyova			21 930	
6	Gettingova	0,19		3 293	
7	Osuského	1,39		11 379	
8	Romanova /od Osuského po				
9	Kutlíkovu /	0,84		6 300	
	Pajštúnska / od Smolenickej				
	Po Kutlíkovu /	1,02		8 160	
	Spolu:	7,77		102 136	
	Všetko spolu:	7,77		102 136	

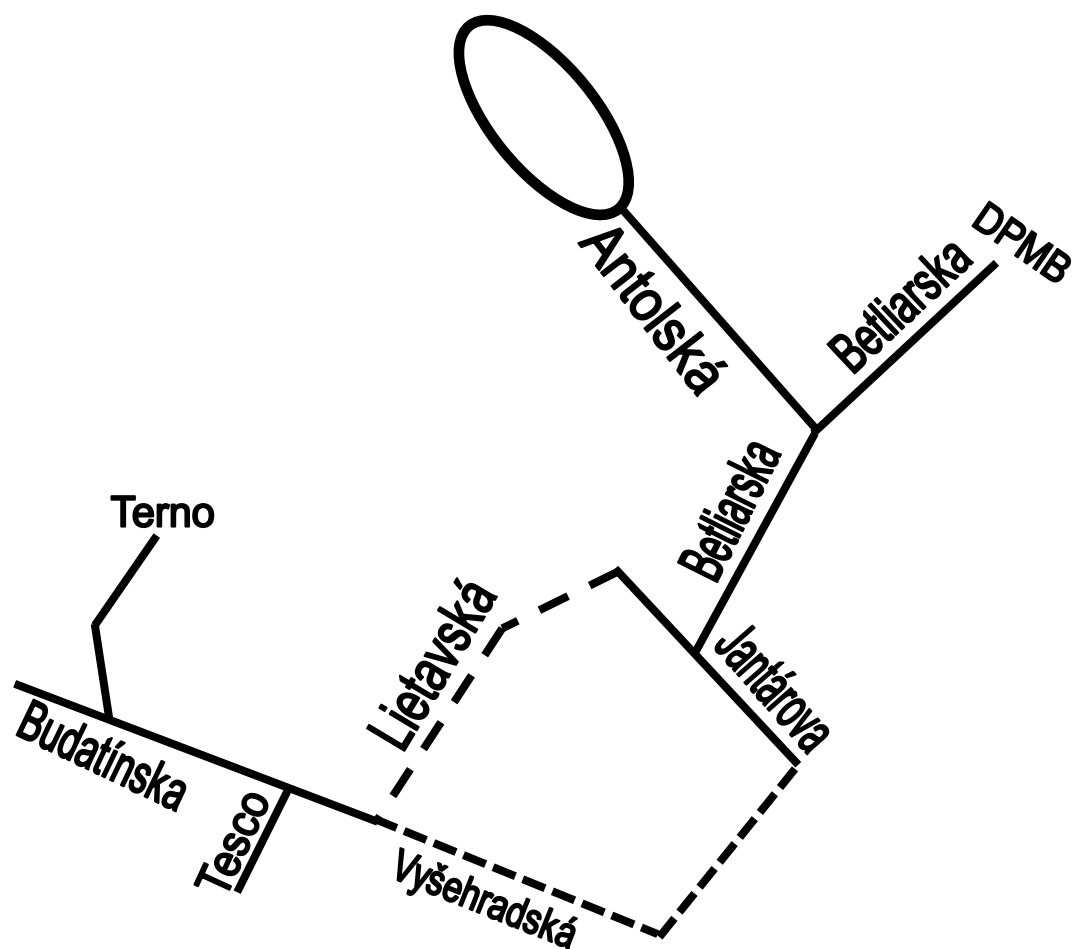


č:	komunikácia	km		m <sup>2</sup>	
		Mk	Šc	Mk	Šc
1	Panónska / od mostu SNP po kruhový objazd				
	Slniečnice - Dolnozemska /	11,32			
	Zjazdy z Panónskej cesty na :				
2	Einsteinovu	0,33			
3	Rusovskú	0,15			
4	Bratskú	0,77			
5	Budatínsku	0,28			
	spolu:	12,84			
	všetko spolu:	12,84			

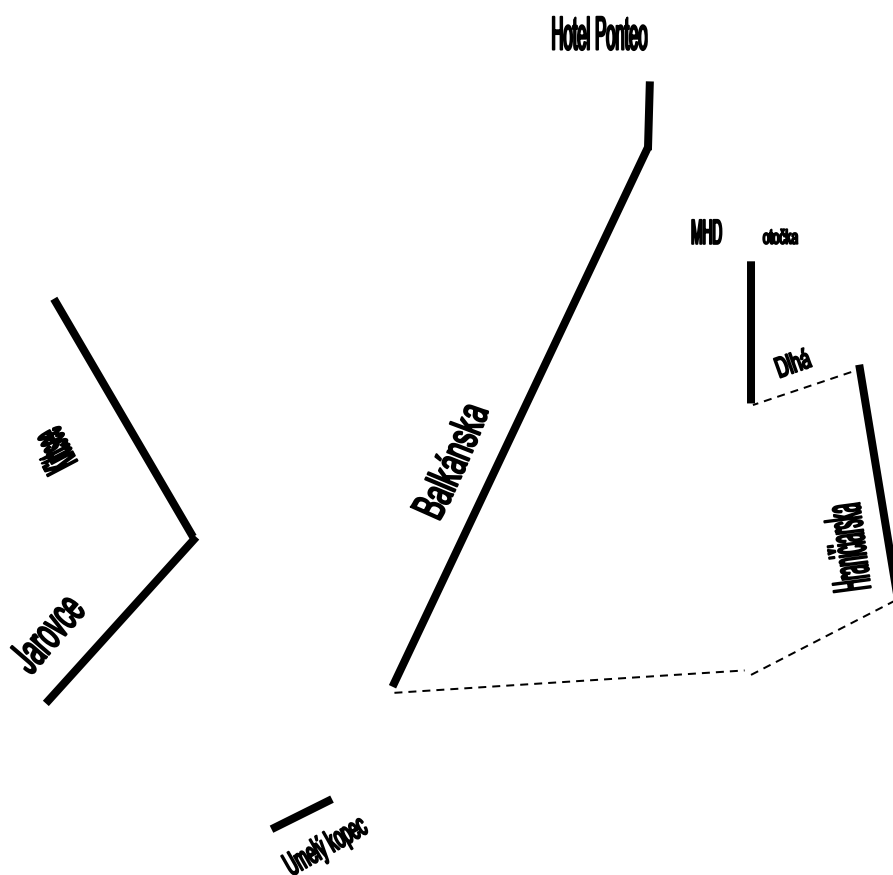
## Vnútorne strany



č:	komunikácia	km		m <sup>2</sup>	
		Mk	Šc	Mk	Šc
1	Dolnozemska		7,80		
2	Kutlíkova	1,44			
3	Pajštúnska	0,50			
4	Bratská	1,46			
5	Antolská	0,35			
6	Nová Bratská	0,40			
7					
8					
9					
10					
11					
spolu:		4,15	7,80		
všetko spolu:		11,95			



č:	komunikácia	km		m <sup>2</sup>	
		Mk	Šc	Mk	Šc
1	Budatínska	2,65		17 660	
3	Odbočka TESCO / spojka medzi Panónskou a Budatínskou /	0,36		2 148	
4	Vyšehradská			8 912	
5	Lietavská			7 795	
6	Betliarska až po DPMB	2,49		18 071	
7	Jantárova cesta	0,07			
8	Antolská	1,92		7 451	
spolu:		7,49		62 037	
všetko spolu:		7,49		62 037	



č:	komunikácia	km		m <sup>2</sup>	
		Mk	Šc	Mk	Šc
1	E75 - umelý kopec + 2 niky		0,105		
2	Balkánska až po hotel Ponto + niky		3,05		14319
3	Hraničiarska	0,931		6600	
4	Dlhá / MHD otočka /	0,194		582	
5	Jarovce - Kittsee		1,4		8400
6					
7					
8					
9					
10					
11					
spolu:		1,125	4,555	7182	22719
všetko spolu:		5,68		29901	

č:	komunikácia	km		m <sup>2</sup>	
		Mk	Šc	Mk	Šc
1	Einsteinová po Dolnozemskej + nájazdy		6,00		
2	z nájazdu Prístavného mostu na Einsteinovu		0,60		
3	Einsteinová nájazd na Prístavný most		0,40		
<b>spolu:</b>		0,00	7,00	0	0
<b>všetko spolu:</b>		7,00		0	

## PARKOVISKÁ

## PETRŽALKÁ

č:	Parkoviská:	m <sup>2</sup>	parcelné
		Mk	číslo
1	Bosáková pri trhu	1622,00	8
2	Budatínska (oproti Mazde) č.d.27-31	4354,00	2028
3	Furdekova č.d. 10-14	1771,00	153
4	Furdekova č.d. 6-8	912,00	163
5	Gettingova	602,00	565
6	Jantárová - BD Vígl'ašská 11-13	2015,00	2314
7	Jantárová - BD Beňadická 9-15	2646,00	2268/1, 2268/3
8	Lietavská-Vyšehradská	4026,00	2169
9	Mamateyova - Ovsíštské nám.	855,00	658/1, 659/2
10	Mamateyova č.d.26-30	2470,00	672
11	Osuského	1195,00	1159/1
12	Smolenická č. d. 2-14	3023,00	1772
13	Smolenická č. d. 1-5	2974,00	1735/1
14	Šintavská - BD Budatínska 3	1191,00	1777
15	Šintavská	3364,00	1812
16	Vyšehradská	1677,00	2396
17	Vyšehradská	1204,00	2429
18	Vyšehradská	1853,00	2430
19	Černyševského č.d. 35-39	2028,00	4648
	<b>spolu m<sup>2</sup>:</b>	<b>39 782,00</b>	

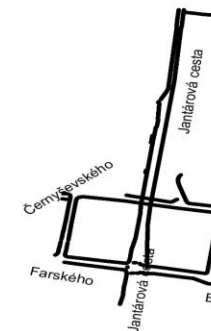
	Statická doprava		m2
1	Lietavská		550
2	Mamateyová		1 131
3	Vyšehradská		712
4	Udernická		420
	spolu:		2 813

# 581

Městská část: Petržalka

## CHODNÍKY

č.	název	ľavý chodník		pravý chodník		úsek
		dĺžka (m)	plocha (m <sup>2</sup> )	dĺžka (m)	plocha (m <sup>2</sup> )	
1	Bosákova	947,9	2 843,6	1 042,9	3 128,6	Bosákova (od Dolnozemskej)
2	Černyševského	560,8	1 402,0	595,3	1 786,0	Černyševského (od Bosákovej)
3	Dolnozemská cesta	1 970,9	5 912,8	2 851,9	8 555,7	Dolnozemská
4	Farského	173,9	434,8	171,3	513,9	Farského (od Černyševského)
5	Furdekova	370,8	1 186,6	265,9	797,6	Furdekova (od Mamateyovej)
6	Gettingova	175,4	526,2	0,0	0,0	Gettingova (od Dolnozemskej)
7	Jantárová cesta	0,0	0,0	112,2	415,3	Jantárová cesta (od zjazdu na Krasovského po Rusovskú cestu)
8	Mamateyova	892,6	2 231,6	752,8	2 032,5	Mamateyova
9	Osuského	190,1	285,2	674,6	1 012,0	Osuského
10	Šustekova	0,0	0,0	211,8	635,3	Šustekova
SPOLU:		5 282,5	14 822,8	6 678,7	18 876,7	



## LÁVKY

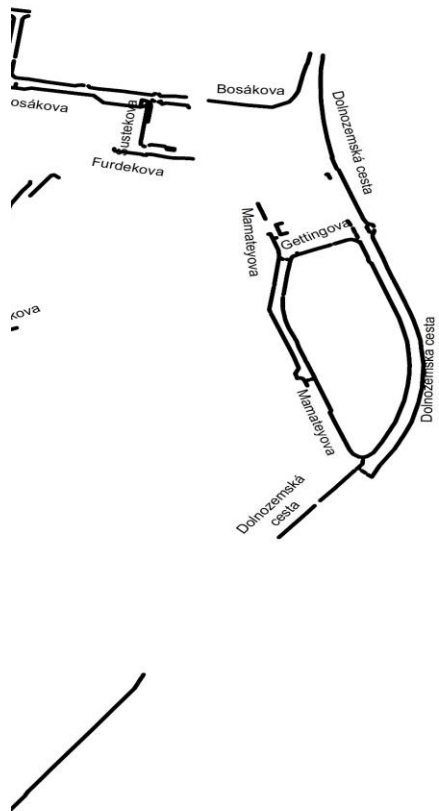
č.	název	dĺžka (m)	plocha (m <sup>2</sup> )
7	Jantárová cesta (P)	923,1	3 415,4
7	Jantárová cesta (L)	963,0	3 659,3
Spolu:		1 886,0	7 074,7

Plocha súčet 40 774,2  
Dĺžka súčet 13 847,2





7  
Dolnozemská cesta





# 582

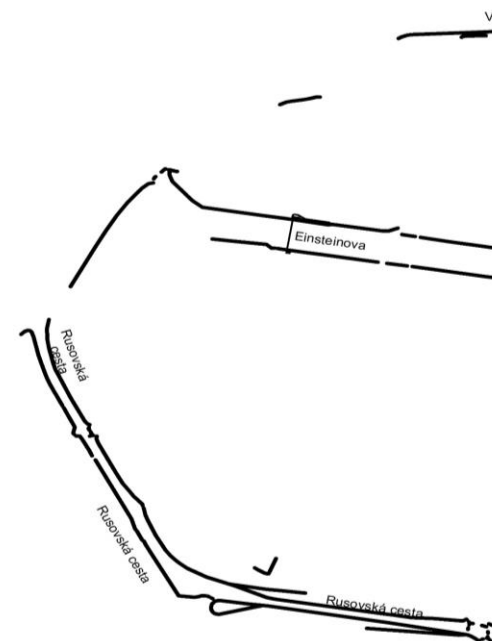
Mestská časť: Petržalka

## CHODNÍKY

č.	názov	ľavý chodník		pravý chodník		úsek
		dĺžka (m)	plocha (m <sup>2</sup> )	dĺžka (m)	plocha (m <sup>2</sup> )	
1	Einsteinova	1 790,5	3 581,0	1 459,0	2 918,0	Einsteinova
2	Kočánkova	284,5	853,4	58,5	146,3	Kočánkova
3	Krasovského	199,3	697,5	427,3	854,6	Krasovského
4	Einsteinova	116,2	232,4	0,0	0,0	nájazdy z Einsteinovej a kom. V2 na Viedenskú
5	Námestie hraničiarov	427,9	855,9	71,8	179,6	Nám. Hraničiarov
9	Pri Starom háji	117,9	471,7	32,6	65,2	Pri Starom háji
10	Rusovská cesta	1 713,2	4 454,3	1 958,4	6 462,9	Rusovská cesta + nájazdy
11	Viedenská cesta	474,5	1 281,2	613,6	920,4	Viedenská cesta
SPOLU:		5 124,0	12 427,3	4 621,3	11 547,0	


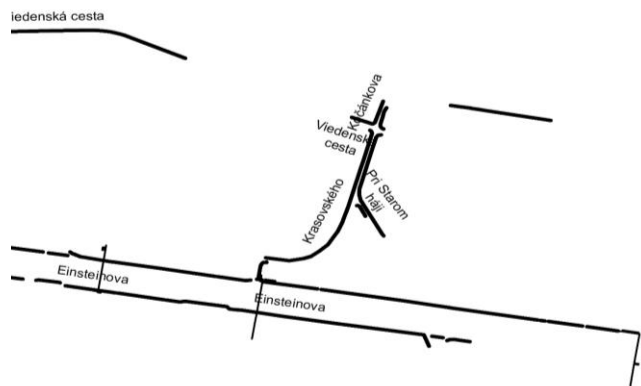
## LÁVKY

č.	názov	dĺžka (m)	plocha (m <sup>2</sup> )	
1	Einsteinova - Pri Seči - Šustekova	280,5	981,6	
1	Einsteinova - Krasovského	240,1	1 440,8	
1	Einsteinova - Aupark - Digital Park	171,1	855,6	
1	Einsteinova - Incheba	316,3	2 214,4	
Spolu:		1 008,1	5 492,4	



Plocha súčet	29 466,8
Dĺžka súčet	10 753,4







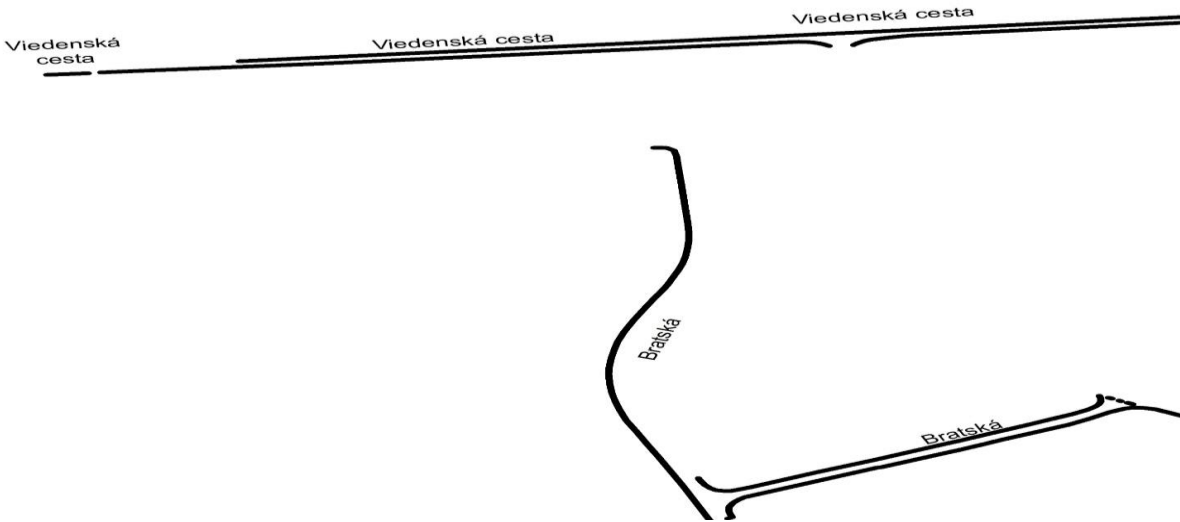
# 584

Mestská časť: Petržalka

## CHODNÍKY

č.	názov	ľavý chodník		pravý chodník		úsek	
		dĺžka (m)	plocha (m <sup>2</sup> )	dĺžka (m)	plocha (m <sup>2</sup> )		
1	Bratská	511,6	1 023,1	1 386,0	3 880,8	Bratská (od D2 po starú Bratskú)	
2	Bratská	140,5	295,1	0,0	0,0	Bratská (od Kopčianskej po most Lafranconi)	
3	Viedenská cesta	2 212,4	4 424,8	1 956,7	3 913,3	Viedenská cesta (od Rusovskej po hranicu)	
SPOLU:		2 864,5	5 743,0	3 342,7	7 794,2		

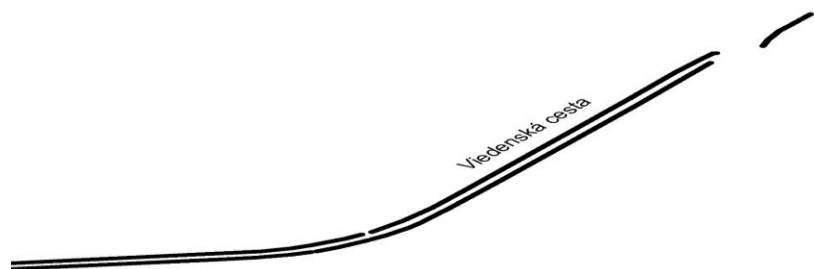
Plocha súčet	13 537,2
Dĺžka súčet	6 207,2



2

0 70 140 280 420 m

---



/



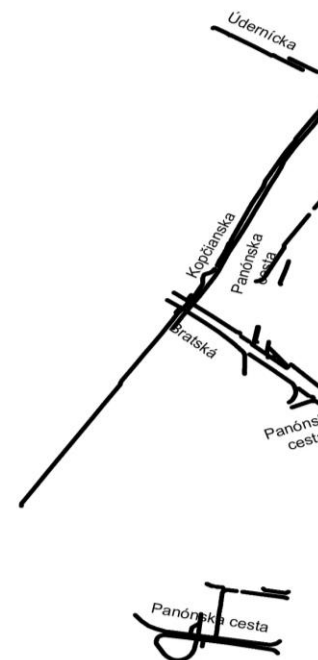
585

Mestská časť: Petržalka

## CHODNÍKY

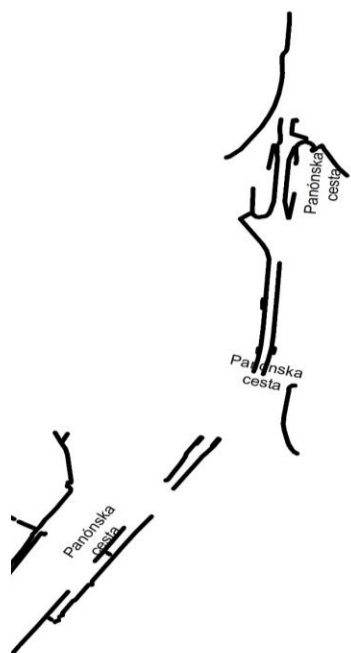
č.	názov	ľavý chodník		pravý chodník		úsek
		dĺžka (m)	plocha (m <sup>2</sup> )	dĺžka (m)	plocha (m <sup>2</sup> )	
1	Bratská	755,3	2 266,0	743,7	2 231,1	Bratská (od Pajštúnskej po Kopčiansku)
2	Kopčianska	892,9	2 500,3	1 935,4	3 870,8	Kopčianska - po štátnu hranicu
3	Panónska cesta	70,1	147,1	148,5	311,8	odbočka TESCO (spojka Panónska - Budatínska)
4	Panónska cesta	2 124,6	5 948,9	1 886,2	4 904,1	Panónska cesta
5	Panónska cesta	65,4	130,9	332,7	532,4	Panónska cesta - nájazdy Bratská
6	Panónska cesta	403,1	1 290,0	666,7	2 133,6	Panónska cesta - nájazdy Budatínska
7	Panónska cesta	0,0	0,0	822,1	5 754,5	Panónska cesta - nájazdy Einsteinova
8	Panónska cesta	238,1	714,4	0,0	0,0	Panónska cesta - nájazdy Rusovská
9	Panónska cesta	110,1	275,2	0,0	0,0	Panónska cesta - nájazdy Vyšehradská
11	Údernícka	271,4	542,8	139,6	279,2	Údernícka
SPOLU:		4 931,1	13 815,6	6 674,9	20 017,5	

Plocha súčet 33 833,1  
Dĺžka súčet 11 606,1



19

0 120 240 480 720 m



Panónska  
cesta



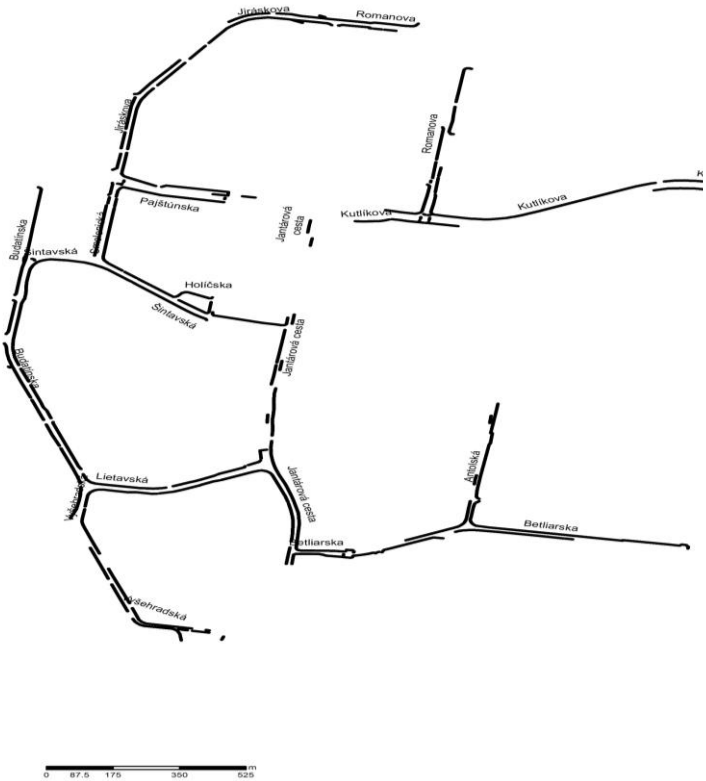
Panónska  
cesta



CHODNÍKY

č.	názov	ľavý chodník		pravý chodník		úsek
		dĺžka (m)	plocha (m <sup>2</sup> )	dĺžka (m)	plocha (m <sup>2</sup> )	
1	Antolská	187,8	526,0	501,0	1 402,7	Antolská
2	Betliarska	869,9	2 609,8	712,5	2 137,5	Betliarska (od Jantárovej)
3	Budatínska	1 196,7	2 991,7	830,3	2 574,0	Budatínska (od Lietavskej)
4	Jantárová cesta	788,5	1 182,8	774,2	2 632,1	Jantárová cesta (od Pajštúnskej po Vyšehradskú)
5	Jiráskova	708,8	2 126,3	927,3	2 318,3	Jiráskova (od Pajštúnskej)
6	Kutlíkova	849,3	2 548,0	1 659,5	4 978,6	Kutlíkova (od Dolnozemskej)
7	Lietavská	453,4	1 133,6	440,9	1 234,5	Lietavská (od Budatínskej)
8	Pajštúnska	322,0	966,1	340,1	1 020,4	Pajštúnska (od Kutlíkovej)
9	Romanova	699,8	1 539,5	462,1	1 155,3	Romanova (od Jiráskovej)
10	Smolenická	285,8	714,4	269,9	674,9	Smolenická
11	Šintavská	532,7	1 171,9	519,6	1 143,1	Šintavská (od Budatínskej)
12	Vyšehradská	610,4	1 526,0	618,6	1 546,4	Vyšehradská (od Lietavskej)
13	Holíčska	38,9	77,7	115,9	173,9	Holíčska
SPOLU:		7 544,0	19 113,6	8 172,0	22 991,7	

Plocha súčet	42 105,2
Dĺžka súčet	15 715,9





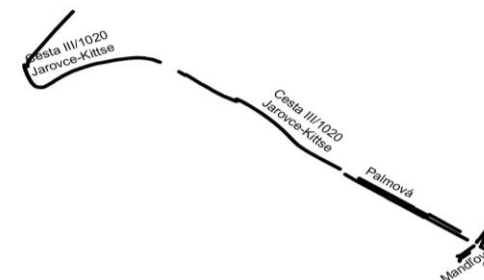
588

Městská část: Jarovce, Rusovce, Čunovo

## CHODNÍKY

č.	název	ľavý chodník		pravý chodník		úsek
		dĺžka (m)	plocha (m <sup>2</sup> )	dĺžka (m)	plocha (m <sup>2</sup> )	
1	Jantárová	426,9	683,1	542,8	868,5	Cesta III/1020 (Jantárová)
2	Palmová	515,0	1 287,5	419,0	628,4	Cesta III/1020 Jarovce-Kittse
2	Cesta III/1020 Jarovce-Kittse	822,2	2 055,6	781,1	1 952,8	Cesta III/1020 Jarovce-Kittse
3	Azúrová	63,1	189,4	47,0	141,0	Cesta I/2
4	Mandľová	53,4	85,4	74,7	126,9	Mandľová
5	Balkánska	604,4	967,0	614,3	1 044,3	Vyradený úsek cesty III/00247-Rusovce-Jarovce
5	Ovocná	240,8	722,5	0,0	0,0	Vyradený úsek cesty III/00247
SPOLU:		2 725,9	5 990,5	2 478,8	4 761,9	

Plocha súčet 10 752,4  
Dĺžka súčet 5 204,7





Azúrová

Janáček  
Vocná

Balkinová



# 589

Mestská časť: Jarovce, Rusovce, Čunovo

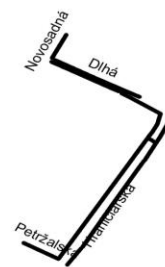
## CHODNÍKY

č.	názov	ľavý chodník		pravý chodník		úsek
		dĺžka (m)	plocha (m <sup>2</sup> )	dĺžka (m)	plocha (m <sup>2</sup> )	
1	Dlhá	92,5	111,0	286,3	429,4	Dlhá (od Hraničiarskej)
1	Novosadná	364,9	547,3	0,0	0,0	Novosadná
2	Balkánska	705,0	987,0	588,9	765,5	Cesta I/2
3	Hraničiarska	594,9	951,9	587,5	939,9	Hraničiarska
4	Petržalská	118,3	165,6	0,0	0,0	Petržalská
SPOLU:		1 875,6	2 762,8	1 462,6	2 134,9	

**Plocha súčet 4 897,7**  
**Dĺžka súčet 3 338,2**









**Údržba dopravnej zelene: kosenie**

Názov komunikácie			
	0 – 1:5	1:5-1:2	nad1:2
Kutlíkova	8 970		
Pajštúnska	13 595	2 200	310
Einsteinova aj zjazd na Zadunajskú cestu	29 400	6 095	
Lietavská	1 232		
Vyšehradská	709		
Černyševského po žel .	2 275	640	
Jantárova od St. mosta po Rusovskú	1 542	6 736	9 986
Betliarska / ostrovčeky /	200		
Panónska -od Einsteinovej po most SNP	25 952		35 933
Panónska	77 718	13 498	
Bosákova	2 024	1 129	
Šintavská	1 020		
Bratská	6 254	7 551	7 187
Smolenická	1 005		
Mamateyova	900		
Osuského	120		
Krasovského ostrovček	336		
Dolnozemská + nájazdy	79 268		13 482
Apollo	6 351	6 900	
Nám. Hraničiarov-Dominant	853		
Kočánkova od Starého mostu po Pri Seči	5 200		
Prístav. Most	10 982	303	12 004
Kopčianska	15 081	913	
Rusovská	6 659	7 241	
Spolu m <sup>2</sup> :	297 646	53 206	78 902
Celkom m <sup>2</sup> :	<b>429 754</b>		

Mestská časť : **Petržalka**

**Z / 14 /20**

**Údržba dopravnej zelene: kosenie**

Názov komunikácie			
	0 – 1:5	1:5-1:2	nad1:2
Stará Viedenská	5285	5316	447
Cesta na Berg	2120	57785	
Jantárova II. časť	2528		
Nová Bratská	2978	1756	
V1, V2	27278		50460
Spolu m <sup>2</sup> :	40189	64857	50907
Celkom m <sup>2</sup> :	155953		

## Údržba dopravnej zelene: kosenie

komunikácie			
	0 – 1:5	1:5-1:2	nad1:2
½ J a r o v c e	7644	5069	
Jarovce – Kitssee	20980	32908	
Rusovce - Jarovce	4320	10080	
Spolu m <sup>2</sup> :	32944	48057	
Celkom m <sup>2</sup> :	81001		

Mestská časť : **Rusovce**

**Z / 16a / 20**

**Údržba dopravnej zelene: kosenie**

komunikácie			
	0 – 1:5	1:5-1:2	nad1:2
Balkánska	7 476	9 380	
Spolu m <sup>2</sup> :	7 476	9 380	
Celkom m <sup>2</sup> :	16856		

Mestská časť : **Rusovce**

**Z / 16 / 20**

**Údržba dopravnej zelene: kosenie**

komunikácie			
	0 – 1:5	1:5-1:2	nad1:2
Lúky – Rusovce		29200	
Rusovce – col . MR	7694	26481	
½ n o v á c l o . - M R	11730	7820	
Spolu m <sup>2</sup> :	19424	63501	
Celkom m <sup>2</sup> :	82925		

Mestská časť : **Čunovo**

**Z / 17 / 20**

**Údržba dopravnej zelene: kosenie**

Názov komunikácie			
	0 – 1:5	1:5-1:2	nad1:2
Hraničiarska	10363		
Dlhá	820		
Novosadná	1350		
Petržalská	480		
E 75 - Čunovo	6680	10032	
Spolu m <sup>2</sup> :	19693	10032	0
Celkom m <sup>2</sup> :	29725		

Mestská časť : 14 - Petržalka		Zhotoviteľ: ARK	PÚ č. 485
Postrek buriny v obrubníkoch			
Končianska		1200	
Einsteinova		3924	
Jiráskova		2394	
Šintavská		1120	
Romanova /od Jiráskovej po Osuského /		260	
Smolenická		740	
Budatínska		3054	
Budatínska slepá časť po TERNO		800	
Odbočka TESCO		358	
Vyšehradská		1424	
Lietavská		1010	
Betliarska		2488	
Jantárova II.		70	
Antolská		1860	
Nová Bratská		2800	
Jantárova I.		900	
Bosákova		1606	
Šustekova		320	
Furdekova		1772	
Mamatevova		2226	
Gottingova		185	
Osuského		1395	
Romanova /od Osuského po Kutlíkovu /		840	
PAJŠTUNSKA /od Smolenickej po Kutlíkovu /		1020	
<b>Vnútročné strany</b> Dolnozemska		7800	
Kutlíková		1440	
Paištúnska		500	
Viedenská / od Einsteinovej po Rusovskú /		720	
Viedenská/ pri protiniovodňovej stene		960	
Rusovská		3000	
Rusovská- Končianska /schody/		560	
Černvševského / od Bosákovej po Farského /		1592	
pri Starom háji		200	
Krasovského		500	
nám. Hraničiarov		1266	
Dolnozemska		8960	
Kutlíkova		2480	
nájazd na Prístavný most		600	
Dolnozemska- Kutlíková odt. Žlabu		2200	
Panónska		12832	
Panónska / od Einsteinovej po Nový most/		538	
Bratská		3560	
Cesta na Beru		4366	
Nájazd z Panónskej cesty na			
-Einsteinovu		2100	
-Rusovskú		1400	
-Paištúnsku		1276	
-Budatínsku		950	
<b>Vnútročné strany :</b>			
Nájazd z Panónskej cesty na :			
-Einsteinovu		326	
-Rusovskú		151	
-Bratskú		766	
-Budatínsku		280	
Panónska / od Einsteinovej po Dolnozemska/		11200	
Bratská		1460	
<b>Spolu :</b>		<b>107749 hm</b>	

<b>Mestská časť : Rusovce,Jarovce,Čunovo</b>		<b>486</b>
<b>Zhotoviteľ:</b>		
<b>Postrek buriny v obrubníkoch</b>		
		m
Balkánska		5506
Hraničiarska		1862
Novosadná		388
Jarovce - Kittsee		2800
<b>Spolu :</b>		<b>10556</b>

**Údržba dopravnej zelene:živý plot**

Názov komunikácie			
	do 1,5 m	nad 1,5 m	
Cesta na Berg / plot /		1388	
Panónska / plot /		400	
Einsteinová / kríky /	7200		
Mamateyova-Dolnozemska (konecna autobusov)		62	
Spolu m <sup>2</sup> :	7200	1850	
Celkom m <sup>2</sup> :	9050		

**Údržba dopravnej zelene**

komunikácie			
	0 – 1:5	1:5-1:2	nad1:2
Hraničiarska, Dlhá / ž. plot /	390		
Spolu m <sup>2</sup> :	390	0	
Celkom m <sup>2</sup> :	390		

Mestská časť : **Petržalka**

**Z / 14 /60**

**Údržba dopravnej zelene: kríky orez**

Názov komunikácie			
	ks	do 1,5m	1,5 -3m
Panónska za OD Carrefour / kríky /	1108		1108
Einsteinová / kríky /	5776		5776
Lietavska	20		20
Einsteinova - Rusovská	60		60
Most Apollo	154		154
Nová Bratská	487		487
od Eisteinovej po Nový most	504		504
Einsteinova-zjazdy a výjazdy	4596	4596	
Dolnozemska /podchod/	70		70
Spolu ks. :	12775	4596	8179
Celkom ks. :	12775		

Mestská časť : **Jarovce**

**Z / 15 / 60**

**Údržba dopravnej zelene: orez kríkov**

komunikácie			
	0 – 1:5	1:5-1:2	nad1:2
Jarovce- Kittsee		1577	
Spolu ks :		1577	
Celkom ks :	1577		

**Údržba dopravnej zelene: strihanie kríkov**

komunikácie			
	0 – 1:5	1:5-1:2	nad1:2
clo Rajka	671		
Spolu ks :	671	0	
Celkom ks :	671		